

**INDAGINI E STUDI IDRAULICI ED IDROLOGICI DI SUPPORTO
 ALLA REDAZIONE DEL NUOVO PIANO STRUTTURALE
 E DEL NUOVO PIANO OPERATIVO
 DEL COMUNE DI SAN CASCIANO IN VAL DI PESA**

TAVOLA
5B CARTA DELLE VELOCITÀ MASSIME TR30 ANNI FIUME GREVE
 QUADRO 2
 SCALA 1:500

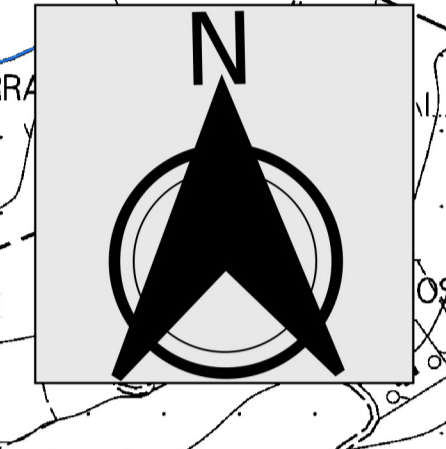
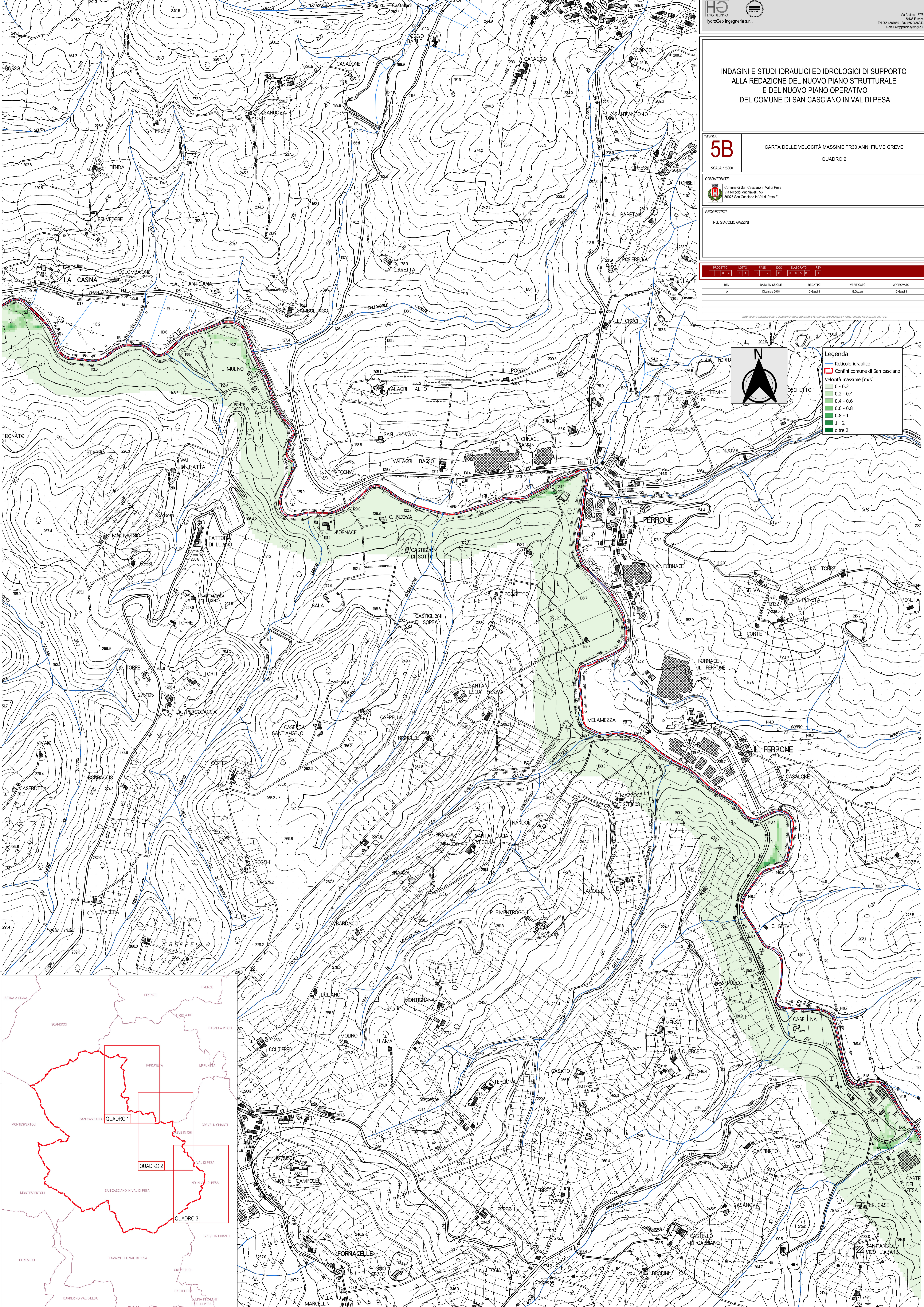
COMMITTENTE

 Comune di San Casciano in Val di Pesa
 Via Niccolò Machiavelli, 56
 50028 San Casciano in Val di Pesa FI










PROGETTISTI
 ING. GIACOMO GAZZINI

REV.	DATA EMISSIONE	REDAITTO	VERIFICATO	APPROVATO
A	Dicembre 2018	G. Gazzini	G. Gazzini	G. Gazzini

PROGETTO	DATA	REDAITTO	VERIFICATO	APPROVATO



Legenda

-  Reticolo idraulico
-  Confini comune di San Casciano
- Velocità massime [m/s]**
-  0 - 0.2
-  0.2 - 0.4
-  0.4 - 0.6
-  0.6 - 0.8
-  0.8 - 1
-  1 - 2
-  oltre 2

